

ОПИСАНИЕ МЕСТОПОЛОЖЕНИЯ ГРАНИЦ

Территориальная зона Зона размещения объектов социального и коммунально-бытового назначения (О)
(наименование объекта, местоположение границ которого описано (далее - объект))

Раздел 1

Сведения об объекте		
№ п/п	Характеристики объекта	Описание характеристик
1	2	3
1	Местоположение объекта	446607, Самарская обл, Нефтегорский р-н, Семеновка с
2	Площадь объекта +/- величина погрешности определения площади (Р+/- Дельта Р)	17049 кв.м ± 30 кв.м
3	Иные характеристики объекта	<p>Основные виды разрешенного использования - Обслуживание жилой застройки, Хранение автотранспорта, Общественное использование объектов капитального строительства, Коммунальное обслуживание, Предоставление коммунальных услуг, Административные здания организаций, обеспечивающих предоставление коммунальных услуг, Социальное обслуживание, Дома социального обслуживания, Оказание социальной помощи населению, Оказание услуг связи, Общежития, Бытовое обслуживание, Здравоохранение, Амбулаторно-поликлиническое обслуживание, Стационарное медицинское обслуживание, Образование и просвещение, Дошкольное, начальное и среднее общее образование, Среднее и высшее профессиональное образование, Культурное развитие, Объекты культурно-досуговой деятельности, Парки культуры и отдыха, Осуществление религиозных обрядов, Религиозное управление и образование, Общественное управление, Государственное управление, Обеспечение деятельности в области гидрометеорологии и смежных с ней областях, Проведение научных исследований, Амбулаторное ветеринарное обслуживание, Предпринимательство, Деловое управление, Объекты торговли (торговые центры, торгово-развлекательные центры (комплексы), Рынки, Магазины, Банковская и страховая деятельность, Общественное питание, Гостиничное обслуживание, Развлекательные мероприятия, Служебные гаражи, Объекты дорожного сервиса, Обеспечение дорожного отдыха, Автомобильные мойки, Ремонт автомобилей, Выставочно-ярмарочная деятельность, Обеспечение спортивно-зрелищных мероприятий, Обеспечение занятий спортом в помещениях, Площадки для занятий спортом, Туристическое обслуживание, Стоянки, Обеспечение внутреннего правопорядка, Историко-культурная деятельность, Земельные участки (территории) общего пользования, Улично-дорожная сеть, Благоустройство территории, Условные виды разрешенного использования - Медицинские организации особого назначения, Цирки и зверинцы, Религиозное использование, Обеспечение научной деятельности, Проведение</p>

		научных испытаний, Ветеринарное обслуживание, Приюты для животных, Заправка транспортных средств, Спорт, Оборудованные площадки для занятий спортом, Водный спорт, Авиационный спорт, Общее пользование водными объектами, Гидротехнические сооружения
--	--	--

Раздел 2

Сведения о местоположении границ объекта					
1. Система координат <u>МСК - 63</u>					
2. Сведения о характерных точках границ объекта					
Обозначение характерных точек границ	Координаты, м		Метод определения координат характерной точки	Средняя квадратическая погрешность положения характерной точки (M _t), м	Описание обозначения точки на местности (при наличии)
	X	Y			
1	2	3	4	5	6
Зона1(1)	—	—	—	—	—
1	342867.20	2244570.81	Картометрический метод	0.10	—
2	342873.59	2244615.16	Картометрический метод	0.10	—
3	342874.82	2244649.99	Картометрический метод	0.10	—
4	342896.09	2244644.96	Картометрический метод	0.10	—
5	342896.37	2244639.35	Картометрический метод	0.10	—
6	342896.43	2244638.10	Картометрический метод	0.10	—
7	342897.15	2244623.35	Картометрический метод	0.10	—
8	342901.91	2244623.36	Картометрический метод	0.10	—
9	342908.90	2244623.37	Картометрический метод	0.10	—
10	342908.90	2244614.19	Картометрический метод	0.10	—
11	342908.90	2244612.19	Картометрический метод	0.10	—
12	342914.57	2244612.33	Картометрический метод	0.10	—
13	342915.66	2244612.36	Картометрический метод	0.10	—
14	342918.99	2244612.45	Картометрический метод	0.10	—
15	342918.28	2244560.11	Картометрический метод	0.10	—
1	342867.20	2244570.81	Картометрический метод	0.10	—
Зона1(2)	—	—	—	—	—
16	342867.55	2244378.89	Картометрический метод	0.10	—
17	342867.72	2244474.23	Картометрический метод	0.10	—
18	342914.13	2244474.23	Картометрический метод	0.10	—
19	342913.96	2244378.89	Картометрический метод	0.10	—
16	342867.55	2244378.89	Картометрический метод	0.10	—
Зона1(3)	—	—	—	—	—
20	342928.19	2244470.27	Картометрический метод	0.10	—
21	342930.66	2244470.28	Картометрический метод	0.10	—
22	342962.44	2244470.27	Картометрический метод	0.10	—

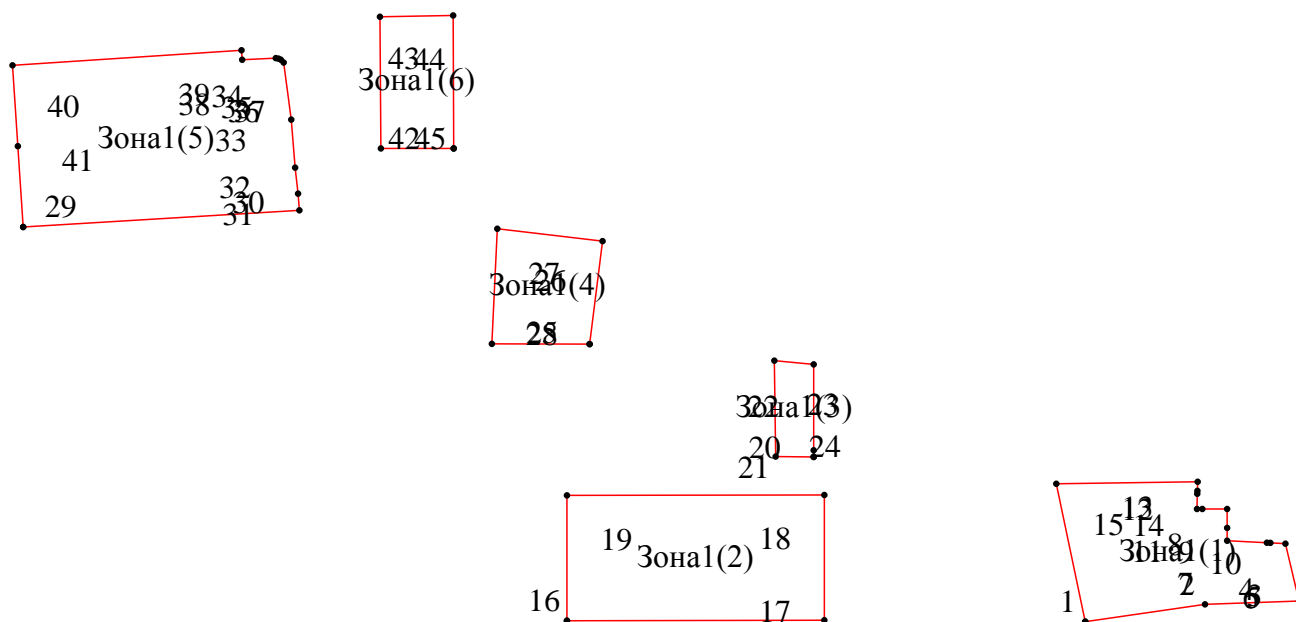
23	342963.86	2244455.70	Картометрический метод	0.10	—
24	342928.33	2244456.18	Картометрический метод	0.10	—
20	342928.19	2244470.27	Картометрический метод	0.10	—
Зона1(4)	—	—	—	—	—
25	342969.95	2244387.28	Картометрический метод	0.10	—
26	343008.08	2244392.09	Картометрический метод	0.10	—
27	343012.71	2244353.14	Картометрический метод	0.10	—
28	342970.08	2244351.08	Картометрический метод	0.10	—
25	342969.95	2244387.28	Картометрический метод	0.10	—
Зона1(5)	—	—	—	—	—
29	343013.32	2244177.52	Картометрический метод	0.10	—
30	343019.51	2244279.84	Картометрический метод	0.10	—
31	343025.68	2244279.35	Картометрический метод	0.10	—
32	343035.32	2244278.24	Картометрический метод	0.10	—
33	343053.11	2244276.79	Картометрический метод	0.10	—
34	343074.23	2244274.01	Картометрический метод	0.10	—
35	343075.26	2244272.97	Картометрический метод	0.10	—
36	343075.65	2244272.12	Картометрический метод	0.10	—
37	343075.88	2244271.08	Картометрический метод	0.10	—
38	343075.28	2244258.64	Картометрический метод	0.10	—
39	343078.77	2244258.41	Картометрический метод	0.10	—
40	343073.20	2244173.59	Картометрический метод	0.10	—
41	343043.26	2244175.56	Картометрический метод	0.10	—
29	343013.32	2244177.52	Картометрический метод	0.10	—
Зона1(6)	—	—	—	—	—
42	343042.41	2244336.97	Картометрический метод	0.10	—
43	343091.65	2244336.75	Картометрический метод	0.10	—
44	343091.18	2244309.64	Картометрический метод	0.10	—
45	343042.41	2244310.02	Картометрический метод	0.10	—
42	343042.41	2244336.97	Картометрический метод	0.10	—

3. Сведения о характерных точках части (частей) границы объекта

Обозначение характерных точек части границы	Координаты, м		Метод определения координат характерной точки	Средняя квадратическая погрешность положения характерной точки (M _i), м	Описание обозначения точки на местности (при наличии)
	X	Y			
1	2	3	4	5	6
—	—	—	—	—	—

Раздел 4







План границ объекта











Масштаб 1: 2800

Используемые условные знаки и обозначения:

Обозначения земельных участков, размеры которых не могут быть переданы в масштабе разделов графической части:

-  Обозначение точки земельных участков, имеющиеся в ГКН сведения о границе которых достаточны для определения ее положения на местности.
-  Обозначение точки земельных участков, имеющиеся в ГКН сведения о границе которых не достаточны для определения ее положения на местности.
-  Обозначение точки земельных участков, представляющих собой единое землепользование с преобладанием обособленных участков, имеющиеся в ГКН сведения о границах которых достаточны для определения их положения на местности.
-  Обозначение точки ранее учтенных земельных участков, представляющих собой единое землепользование с преобладанием обособленных участков, имеющиеся в ГКН сведения о границах которых не достаточны для определения их положения на местности.
-  Граница ранее учтенного земельного участка, представляющего собой единое землепользование с преобладанием условных участков, имеющиеся в ГКН сведения о границах которых достаточны для определения их положения на местности.
-  Граница земельного участка, представляющего собой единое землепользование с преобладанием условных участков, имеющиеся в ГКН сведения о границах которых не достаточны для определения их положения на местности.

Обозначения земельных участков, размеры которых могут быть переданы в масштабе разделов графической части:

-  Характерная точка границы, сведения о которой не позволяют однозначно определить ее положение на местности.
-  Характерная точка границы, сведения о которой позволяют однозначно определить ее положение на местности.
-  Существующая часть границы земельных участков, имеющиеся в ГКН сведения о которой достаточны для определения ее местоположения.
-  Вновь образованная часть границы земельных участков, сведения о которой достаточны для определения ее местоположения.
-  Существующая часть границы земельных участков, имеющиеся сведения о которой не достаточны для определения ее местоположения.
-  Вновь образованная часть границы земельных участков, сведения о которой не достаточны для определения ее местоположения.
-  Базовая станция при спутниковых наблюдениях (GPS или ГЛОНАСС)
-  Пункты опорной межевой сети (ОМС), (пункт ГГС)



Пункты съёмочного обоснования, созданные при проведении кадастровых работ



Межевые знаки, которые использовались в качестве опорной сети или съёмочного обоснования



Внемасштабный площадной участок, границы которого установлены декларативно




Граница субъекта Российской Федерации



Граница муниципального образования



Граница кадастрового округа



Граница кадастрового района



Граница кадастрового квартала